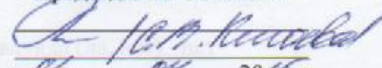


УТВЕРЖДАЮ
Председатель Комиссии


« 01 » 04 2016 г.

ПАСПОРТ ДОСТУПНОСТИ
объекта социальной инфраструктуры (ОСИ)
№ 42000423

1. Общие сведения об объекте

- 1.1. Наименование (вид) объекта Образование
1.2. Адрес объекта г. ВОЛГОГРАД, ул. МАЧТОЗАВОДСКАЯ, д. 120
1.3. Сведения о размещении объекта:
- отдельно стоящее здание 2 этажей, 697,3 кв.м
- часть здания этажей (или на этаже), кв.м
- наличие прилегающего земельного участка: нет.
1.4. Год постройки здания 1961, последнего капитального ремонта 2010
1.5. Дата предстоящих плановых ремонтных работ: текущего капитального

Сведения об ОСИ, расположенном на объекте:

- 1.6. Название организации (учреждения), (полное юридическое наименование – согласно Уставу, краткое наименование) муниципальное дошкольное образовательное учреждение детский сад № 163 Красноармейского района г. Волгограда, МОУ детский сад № 163
1.7. Юридический адрес организации (учреждения) г. ВОЛГОГРАД, ул. МАЧТОЗАВОДСКАЯ, д. 120
1.8. Основание для пользования объектом (оперативное управление, аренда, собственность) оперативное управление
1.9. Форма собственности (государственная, негосударственная) государственная
1.10. Территориальная принадлежность (федеральная, региональная, муниципальная) муниципальная
1.11. Вышестоящая организация (наименование) Красноармейское территориальное управление департамента по образованию администрации г.Волгограда
1.12. Адрес вышестоящей организации, другие координаты 400055, г. Волгоград, пр. Героев Сталинграда, 12

2. Характеристика деятельности организации на объекте

(по обслуживанию населения)

- 2.1 Сфера деятельности (здравоохранение, образование, социальная защита, физическая культура и спорт, культура, связь и информация, транспорт, жилой фонд, потребительский рынок и сфера услуг, другое) Образование
2.2 Виды оказываемых услуг 1. Предоставление общедоступного бесплатного дошкольного образования и создание условий для осуществления присмотра и ухода за детьми.
2.3 Форма оказания услуг: (на объекте, с длительным пребыванием, в т.ч. проживанием, на дому, дистанционно) на объекте
2.4 Категории обслуживаемого населения по возрасту: (дети, взрослые трудоспособного возраста, пожилые; все возрастные категории) дети

2.5 Категории обслуживаемых инвалидов:

2.6 Плановая мощность: посещаемость (количество обслуживаемых в день) 80 ;
вместимость 110 ; пропускная способность 110

2.7 Участие в исполнении ИПР инвалида, ребенка-инвалида (да, нет) нет

3. Состояние доступности объекта

3.1 Путь следования к объекту пассажирским транспортом

(описать маршрут движения с использованием пассажирского транспорта)

Трамвай № 11, троллейбус до остановки ДК "Царицын", маршрутное такси 69, 79,
 наличие адаптированного пассажирского транспорта к объекту нет

3.2 Путь к объекту от ближайшей остановки пассажирского транспорта:

3.2.1 расстояние до объекта от остановки транспорта 100-300 м

3.2.2 время движения (пешком) 5-15 мин .

3.2.3 наличие выделенного от проезжей части пешеходного пути: да .

3.2.4 Перекрестки: нет

3.2.5 Информация на пути следования к объекту: нет

3.2.6 Перепады высоты на пути: нет

Их обустройство для инвалидов на коляске: нет

3.3 Вариант организации доступности ОСИ

№ п/п	Категория инвалидов (вид нарушения)	Вариант организации доступности объекта (формы обслуживания)*
1	Все категории инвалидов и МГН	
	<i>в том числе инвалиды:</i>	
2	передвигающиеся на креслах-колясках	ДУ
3	с нарушениями опорно-двигательного аппарата	ДУ
4	с нарушениями зрения	ДУ
5	с нарушениями слуха	ДУ
6	с нарушениями умственного развития	ДУ

* - указывается один из вариантов: «А» (доступность всех зон и помещений - универсальная), «Б» (доступны специально выделенные участки и помещения), «ДУ» (доступность условная: дополнительная помощь сотрудника, услуги на дому, дистанционно), «ВНД» (не организована доступность)

3.4 Состояние доступности основных структурно-функциональных зон

№ п/п	Основные структурно-функциональные зоны	Состояние доступности, в том числе для основных категорий инвалидов**
1	Территория, прилегающая к зданию (участок)	ДЧ(С, Г, У)
2	Вход (входы) в здание	ДЧ(К, О, С, Г, У)
3	Путь (пути) движения внутри здания (в т.ч. пути эвакуации)	ДЧ(О, С, Г, У)

4	Зона целевого назначения здания (целевого посещения объекта)	ДЧ(О, С, Г, У)
5	Санитарно-гигиенические помещения	ВНД
6	Система информации и связи (на всех зонах)	ДУ
7	Пути движения к объекту (от остановки транспорта)	ДУ

** Указывается: ДП-В - доступно полностью всем; ДП-И (К, О, С, Г, У) - доступно полностью избирательно (указать категории инвалидов); ДЧ-В - доступно частично всем; ДЧ-И (К, О, С, Г, У) - доступно частично избирательно (указать категории инвалидов); ДУ - доступно условно, ВНД - временно недоступно

3.5. Итоговое заключение о состоянии доступности ОСИ: ДУ

4. Управленческое решение

4.1. Рекомендации по адаптации основных структурных элементов объекта

№ п/п	Основные структурно-функциональные зоны объекта	Рекомендации по адаптации объекта (вид работы)*
1	Территория, прилегающая к зданию (участок)	
2	Вход (входы) в здание	нанесение контрастной маркировки на ступени
3	Путь (пути) движения внутри здания (в т.ч. пути эвакуации)	
4	Зона целевого назначения здания (целевого посещения объекта)	
5	Санитарно-гигиенические помещения	
6	Система информации на объекте (на всех зонах)	
7	Пути движения к объекту (от остановки транспорта)	
8	Все зоны и участки	

* - указываются виды работ по каждой зоне

4.2. Период проведения работ с 01.01.2016 по 31.12.2020

в рамках исполнения целевая программа

(указывается наименование документа: программы, плана)

4.3 Ожидаемый результат (по состоянию доступности) после выполнения работ по адаптации ДЧ-В

Оценка результата исполнения программы, плана (по состоянию доступности)

4.4. Для принятия решения (требуется/не требуется):

Согласование

Имеется заключение уполномоченной организации о состоянии доступности объекта (наименование документа и выдавшей его организации, дата), прилагается

: нет

4.5. Информация размещена (обновлена) на Карте доступности субъекта Российской Федерации

(наименование сайта, портала)

5. Особые отметки

Паспорт сформирован на основании:

1. Анкеты (информации об объекте) от « 15 » 06 20 15 г.
2. Акта обследования объекта: № акта 42000423 от « 19 » 06 20 15 г.
3. Решения Комиссии от « ___ » ___ 20 ___ г.

ПАСПОРТ ДОСТУПНОСТИ
объекта социальной инфраструктуры (ОСИ)
№ 4200423

1. Общие сведения об объекте

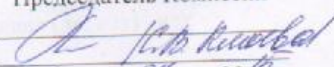
- 1.1. Назначение (вид) объекта: Образование
 - 1.2. Адрес объекта: г. ВОЛГОГРАД, ул. МАЧТОВАЯ, д. 120
 - 1.3. Сведения о размещении объекта:
- объект расположен в здании здание № 233 кв.м.
- часть здания этажей (или от этажей) 5/5
- наличие придомового земельного участка: нет
 - 1.4. Год постройки здания: 1951, года последнего капитального ремонта: 2010
 - 1.5. Дата проведения плановых ремонтных работ: не проводились
- Сведения об ОСИ, расположенном на объекте:
- 1.6. Название организации (учреждения), включая юридическое наименование – согласно Уставу, краткое наименование) Муниципальное бюджетное образовательное учреждение детский сад № 163 Красноармейского района г. Волгограда МОУ детский сад № 163
 - 1.7. Юридический адрес организации (учреждения) г. ВОЛГОГРАД, ул. МАЧТОВАЯ, д. 120
 - 1.8. Основание для пользования объектом (формальные утверждения, акты, свидетельства, свидетельства о собственности)
 - 1.9. Форма собственности (государственная, муниципальная, частная)
 - 1.10. Территориальная принадлежность (федеральная, областная, муниципальная) муниципальная
 - 1.11. Вышестоящая организация (наименование) Красноармейская территориальная Управление образования по образовательному району г. Волгограда
 - 1.12. Адрес местонахождения организации, другие координаты 420255 г. Волгоград, ул. Гитова Станиславовна, 12

2. Характеристики деятельности организации на объекте

(по объектам на объекте)

- 2.1. Сфера деятельности (образовательная, образовательная, спортивная, физическая культура и спорт, культура, связь и информация, транспорт, жилищно-коммунальный рынок и сфера услуг, другое) Образование
- 2.2. Виды оказываемых услуг: 1. Предоставление образовательных услуг дошкольного образования и создание условий для воспитания и развития детей.
- 2.3. Форма оказания услуг: (на объекте, в дистанционном режиме, в т.ч. проживанием, из дому, дистанционно) на объекте
- 2.4. Категории обслуживаемого населения по возрасту: (дети, взрослые трудоспособного возраста, пожилые; все возрастно-категорич.) дети

УТВЕРЖДАЮ
Председатель Комиссии


« 06 » 04 2010 г.

ПАСПОРТ ДОСТУПНОСТИ
объекта социальной инфраструктуры (ОСИ)
№ 42000471

1. Общие сведения об объекте

- 1.1. Наименование (вид) объекта Образование
1.2. Адрес объекта г. ВОЛГОГРАД, пр-кт. СТОЛЕТОВА, д. 24
1.3. Сведения о размещении объекта:
- отдельно стоящее здание 2 этажей, 422.6 кв.м
- часть здания этажей (или на этаже), кв.м
- наличие прилегающего земельного участка: нет.
1.4. Год постройки здания 1961, последнего капитального ремонта
1.5. Дата предстоящих плановых ремонтных работ: текущего 2018, капитального 2020

Сведения об ОСИ, расположенном на объекте:

- 1.6. Название организации (учреждения), (полное юридическое наименование – согласно Уставу, краткое наименование) муниципальное дошкольное образовательное учреждение детский сад № 169 Красноармейского района г. Волгограда, МОУ детский сад № 169
1.7. Юридический адрес организации (учреждения) г. ВОЛГОГРАД, пр-кт СТОЛЕТОВА, д. 24
1.8. Основание для пользования объектом (оперативное управление, аренда, собственность) оперативное управление
1.9. Форма собственности (государственная, негосударственная) государственная
1.10. Территориальная принадлежность (федеральная, региональная, муниципальная) муниципальная
1.11. Вышестоящая организация (наименование) департамент по образованию администрации г. Волгограда
1.12. Адрес вышестоящей организации, другие координаты 400131, Россия, г. Волгоград, пр-кт. им.Ленина, 17а

2. Характеристика деятельности организации на объекте
(по обслуживанию населения)

- 2.1 Сфера деятельности (здравоохранение, образование, социальная защита, физическая культура и спорт, культура, связь и информация, транспорт, жилой фонд, потребительский рынок и сфера услуг, другое) Образование
2.2 Виды оказываемых услуг Образовательные услуги
2.3 Форма оказания услуг: (на объекте, с длительным пребыванием, в т.ч. проживанием, на дому, дистанционно) на объекте
2.4 Категории обслуживаемого населения по возрасту: (дети, взрослые трудоспособного возраста, пожилые; все возрастные категории) дети
2.5 Категории обслуживаемых инвалидов:

2.6 Плановая мощность: посещаемость (количество обслуживаемых в день) 80 ;
вместимость 95 ; пропускная способность 95

2.7 Участие в исполнении ИПР инвалида, ребенка-инвалида (да, нет) нет

3. Состояние доступности объекта

3.1 Путь следования к объекту пассажирским транспортом
 (описать маршрут движения с использованием пассажирского транспорта)
маршрутное такси № 94 ,
 наличие адаптированного пассажирского транспорта к объекту нет

3.2 Путь к объекту от ближайшей остановки пассажирского транспорта:

3.2.1 расстояние до объекта от остановки транспорта 100 м

3.2.2 время движения (пешком) 5 мин .

3.2.3 наличие выделенного от проезжей части пешеходного пути: да .

3.2.4 Перекрестки: регулируемые; со звуковой сигнализацией

3.2.5 Информация на пути следования к объекту: визуальная

3.2.6 Перепады высоты на пути: нет

Их обустройство для инвалидов на коляске: нет

3.3 Вариант организации доступности ОСИ

№ п/п	Категория инвалидов (вид нарушения)	Вариант организации доступности объекта (формы обслуживания)*
1	Все категории инвалидов и МГН	
	<i>в том числе инвалиды:</i>	
2	передвигающиеся на креслах-колясках	ДУ
3	с нарушениями опорно-двигательного аппарата	ДУ
4	с нарушениями зрения	ДУ
5	с нарушениями слуха	ДУ
6	с нарушениями умственного развития	ДУ

* - указывается один из вариантов: «А» (доступность всех зон и помещений - универсальная), «Б» (доступны специально выделенные участки и помещения), «ДУ» (доступность условная: дополнительная помощь сотрудника, услуги на дому, дистанционно), «ВНД» (не организована доступность)

3.4 Состояние доступности основных структурно-функциональных зон

№ п/п	Основные структурно-функциональные зоны	Состояние доступности, в том числе для основных категорий инвалидов**
1	Территория, прилегающая к зданию (участок)	ДЧ-И(К, О, С, Г, У)
2	Вход (входы) в здание	ДЧ-И(К, О, С, Г, У)
3	Путь (пути) движения внутри здания (в т.ч. пути эвакуации)	ДЧ-И(К, О, С, Г, У)
4	Зона целевого назначения здания (целевого)	ДЧ-И(К,О,Г,У)

	посещения объекта)	
5	Санитарно-гигиенические помещения	
6	Система информации и связи (на всех зонах)	ДЧ-И(К,О,Г,У)
7	Пути движения к объекту (от остановки транспорта)	ДУ

** Указывается: ДП-В - доступно полностью всем; ДП-И (К, О, С, Г, У) – доступно полностью избирательно (указать категории инвалидов); ДЧ-В - доступно частично всем; ДЧ-И (К, О, С, Г, У) – доступно частично избирательно (указать категории инвалидов); ДУ - доступно условно, ВИД – временно недоступно

3.5. Итоговое заключение о состоянии доступности ОСИ: ДЧ-И для (К,О,Г,У)

4. Управленческое решение

4.1. Рекомендации по адаптации основных структурных элементов объекта

№ п/п	Основные структурно-функциональные зоны объекта	Рекомендации по адаптации объекта (вид работы)*
1	Территория, прилегающая к зданию (участок)	устранение дефектов дорожного / тротуарного покрытия; установка тактильных указателей направления движения;
2	Вход (входы) в здание	установка тактильных указателей направления движения; установка тактильных пиктограмм; установка тактильной таблички с названием объекта; установка / переоборудование перил; установка пандуса
3	Путь (пути) движения внутри здания (в т.ч. пути эвакуации)	установка тактильных схем; установка тактильных пиктограмм; установка направляющей тактильной плитки (на полу); установка / переоборудование перил; приобретение переносного пандуса;
4	Зона целевого назначения здания (целевого посещения объекта)	установка тактильных указателей направления движения; установка тактильных табличек; установка тактильных схем; установка тактильных пиктограмм;
5	Санитарно-гигиенические помещения	установка опорных (в т.ч. откидных) поручней у санузла; установка крючков (для костылей, одежды и т.д.); переоборудование санитарно-

		гигиенического помещения;
6	Система информации на объекте (на всех зонах)	установка тактильных указателей направления движения; установка тактильных схем; установка тактильных пиктограмм;
7	Пути движения к объекту (от остановки транспорта)	установка направляющей тактильной плитки до объекта;
8	Все зоны и участки	устранение дефектов дорожного / тротуарного покрытия; установка тактильных указателей направления движения; установка тактильных указателей направления движения; установка тактильных пиктограмм; установка тактильной таблички с названием объекта; установка / переоборудование перил; установка пандуса установка опорных (в т.ч. откидных) поручней у санузла; установка крючков (для костылей, одежды и т.д.); переоборудование санитарно-гигиенического помещения;

* - указываются виды работ по каждой зоне

4.2. Период проведения работ с 01.01.2015 по 01.01.2020
в рамках исполнения Программа по благоустройству
(указывается наименование документа: программы, плана)

4.3 Ожидаемый результат (по состоянию доступности) после выполнения работ по адаптации доступен ДЧ-В для: К; О; С; Г; У
Оценка результата исполнения программы, плана (по состоянию доступности)

4.4. Для принятия решения (требуется/не требуется):
Согласование Территориальное управление Красноармейского района г. Волгограда;
в сфере проектирования и строительства; разработка проектно-сметной документации;
Территориальное управление Красноармейского района г. Волгограда

Имеется заключение уполномоченной организации о состоянии доступности объекта
(наименование документа и выдавшей его организации, дата), прилагается

: нет
4.5. Информация размещена (обновлена) на Карте доступности субъекта Российской Федерации
(наименование сайта, портала)

5. Особые отметки


Паспорт сформирован на основании:

- 1. Анкеты (информации об объекте) от « 10 » 06 20¹⁵ г.
- 2. Акта обследования объекта: № акта 42000471 от « 19 » 06 20¹⁵ г.
- 3. Решения Комиссии

от « ___ » 20___ г.

- 1.1. Назначение территории объекта...
- 1.2. Адрес объекта: ...
- 1.3. Сведения об объекте...
- 1.4. Сведения об объекте...
- 1.5. Сведения об объекте...
- 1.6. Сведения об объекте...
- 1.7. Сведения об объекте...
- 1.8. Сведения об объекте...
- 1.9. Сведения об объекте...
- 1.10. Сведения об объекте...
- 1.11. Сведения об объекте...
- 1.12. Сведения об объекте...
- 1.13. Сведения об объекте...
- 1.14. Сведения об объекте...
- 1.15. Сведения об объекте...
- 1.16. Сведения об объекте...
- 1.17. Сведения об объекте...
- 1.18. Сведения об объекте...
- 1.19. Сведения об объекте...
- 1.20. Сведения об объекте...

УТВЕРЖДАЮ
Председатель Комиссии


« 01 » 04 2015 г.

ПАСПОРТ ДОСТУПНОСТИ
объекта социальной инфраструктуры (ОСИ)
№ 42000422

1. Общие сведения об объекте

- 1.1. Наименование (вид) объекта Образование
1.2. Адрес объекта г. ВОЛГОГРАД, пр-кт СТОЛЕТОВА, д. 24/а
1.3. Сведения о размещении объекта:
- отдельно стоящее здание 2 этажей, 512.3 кв.м
- часть здания этажей (или на этаже), кв.м
- наличие прилегающего земельного участка: нет.
1.4. Год постройки здания 1969, последнего капитального ремонта 1996
1.5. Дата предстоящих плановых ремонтных работ: текущего 2015, капитального

Сведения об ОСИ, расположенном на объекте:

- 1.6. Название организации (учреждения), (полное юридическое наименование – согласно Уставу, краткое наименование) Муниципальное дошкольное образовательное учреждение детский сад № 289 Красноармейского района г.Волгограда, МОУ детский сад № 289
1.7. Юридический адрес организации (учреждения) г. ВОЛГОГРАД, пр-кт СТОЛЕТОВА, д. 24/а
1.8. Основание для пользования объектом (оперативное управление, аренда, собственность) оперативное управление
1.9. Форма собственности (государственная, негосударственная) государственная
1.10. Территориальная принадлежность (федеральная, региональная, муниципальная) муниципальная
1.11. Вышестоящая организация (наименование) Красноармейское территориальное управление Департамента по образованию администрации г.Волгограда
1.12. Адрес вышестоящей организации, другие координаты 400055,Россия, г.Волгоград, пр-кт им.Героев Сталинграда,12

2. Характеристика деятельности организации на объекте

(по обслуживанию населения)

- 2.1 Сфера деятельности (здравоохранение, образование, социальная защита, физическая культура и спорт, культура, связь и информация, транспорт, жилой фонд, потребительский рынок и сфера услуг, другое) Образование
2.2 Виды оказываемых услуг образовательные услуги
2.3 Форма оказания услуг: (на объекте, с длительным пребыванием, в т.ч. проживанием, на дому, дистанционно) на объекте
2.4 Категории обслуживаемого населения по возрасту: (дети, взрослые трудоспособного возраста, пожилые; все возрастные категории) дети
2.5 Категории обслуживаемых инвалидов:

2.6 Плановая мощность: посещаемость (количество обслуживаемых в день) 160 ;
местимость 160 ; пропускная способность 160

2.7 Участие в исполнении ИПР инвалида, ребенка-инвалида (да, нет) нет

3. Состояние доступности объекта

3.1 Путь следования к объекту пассажирским транспортом

(описать маршрут движения с использованием пассажирского транспорта)

трамвай, троллейбус, маршрутное такси до остановок Колхозный рынок или Клуб
Строитель ,

наличие адаптированного пассажирского транспорта к объекту нет

3.2 Путь к объекту от ближайшей остановки пассажирского транспорта:

3.2.1 расстояние до объекта от остановки транспорта 100-300 м

3.2.2 время движения (пешком) 5-15 мин.

3.2.3 наличие выделенного от проезжей части пешеходного пути: да,

3.2.4 Перекрестки: со звуковой сигнализацией

3.2.5 Информация на пути следования к объекту:

3.2.6 Перепады высоты на пути: да, (бордюр, плохое асфальтовое покрытие)

Их обустройство для инвалидов на коляске: нет

3.3 Вариант организации доступности ОСИ

№ п/п	Категория инвалидов (вид нарушения)	Вариант организации доступности объекта (формы обслуживания)*
1	Все категории инвалидов и МГН	
	<i>в том числе инвалиды:</i>	
2	передвигающиеся на креслах-колясках	ДЧ-В
3	с нарушениями опорно-двигательного аппарата	ДЧ-В
4	с нарушениями зрения	ДЧ-В
5	с нарушениями слуха	ДЧ-В
6	с нарушениями умственного развития	ДЧ-В

* - указывается один из вариантов: «А» (доступность всех зон и помещений - универсальная), «Б» (доступны специально выделенные участки и помещения), «ДУ» (доступность условная: дополнительная помощь сотрудника, услуги на дому, дистанционно), «ВНД» (не организована доступность)

3.4 Состояние доступности основных структурно-функциональных зон

№ п/п	Основные структурно-функциональные зоны	Состояние доступности, в том числе для основных категорий инвалидов**
1	Территория, прилегающая к зданию (участок)	ДУ
2	Вход (входы) в здание	ДУ
3	Путь (пути) движения внутри здания (в т.ч. пути эвакуации)	ДУ

4	Зона целевого назначения здания (целевого посещения объекта)	
5	Санитарно-гигиенические помещения	ДУ
6	Система информации и связи (на всех зонах)	ДУ
7	Пути движения к объекту (от остановки транспорта)	ДУ

** Указывается: ДП-В - доступно полностью всем; ДП-И (К, О, С, Г, У) - доступно полностью избирательно (указать категории инвалидов); ДЧ-В - доступно частично всем; ДЧ-И (К, О, С, Г, У) - доступно частично избирательно (указать категории инвалидов); ДУ - доступно условно, ВНД - временно недоступно

3.5. Итоговое заключение о состоянии доступности ОСИ: Объект доступен условно для МГН

4. Управленческое решение

4.1. Рекомендации по адаптации основных структурных элементов объекта

№ п/п	Основные структурно-функциональные зоны объекта	Рекомендации по адаптации объекта (вид работы)*
1	Территория, прилегающая к зданию (участок)	установка тактильных указателей направления движения; установка тактильной таблички с названием объекта; установка речевого информатора или звукового маяка; установка / переоборудование перил; нанесение контрастной маркировки на ступени;
2	Вход (входы) в здание	
3	Путь (пути) движения внутри здания (в т.ч. пути эвакуации)	
4	Зона целевого назначения здания (целевого посещения объекта)	
5	Санитарно-гигиенические помещения	
6	Система информации на объекте (на всех зонах)	
7	Пути движения к объекту (от остановки транспорта)	
8	Все зоны и участки	установка / переоборудование перил; нанесение контрастной маркировки на ступени; установка речевого информатора или звукового маяка; установка тактильных указателей направления движения; установка тактильной таблички с названием объекта;

* - указываются виды работ по каждой зоне

4.2. Период проведения работ с 01.01.2015 по 31.12.2020
в рамках исполнения Постановление Правительства Волгоградской области №330-п от 08.07.2013 Приказ Министерства Социальной защиты населения Волгоградской области №641 от 08.07.2013г.

(указывается наименование документа: программы, плана)

4.3 Ожидаемый результат (по состоянию доступности) после выполнения работ по адаптации доступен ДЧ-И для: О; С; Г
Оценка результата исполнения программы, плана (по состоянию доступности)

4.4. Для принятия решения (требуется/не требуется):
Согласование отдела социальной защиты Красноармейского района; в сфере проектирования и строительства; техническая экспертиза; разработка проектно-сметной документации; согласование с вышестоящей организацией (собственником объекта)

Имеется заключение уполномоченной организации о состоянии доступности объекта (наименование документа и выдавшей его организации, дата), прилагается

: нет

4.5. Информация размещена (обновлена) на Карте доступности субъекта Российской Федерации

(наименование сайта, портала)

5. Особые отметки

Паспорт сформирован на основании:

1. Анкеты (информации об объекте) от «09» 06 2015 г.
2. Акта обследования объекта: № акта 42000422 от «25» 06 2015 г.
3. Решения Комиссии _____
от «___» _____ 20___ г.